STADT BAD SALZDETFURTH

Starkregengefahrenkarte für Stadt Bad Salzdetfurth
Szenario: außergewöhnlicher Starkregen

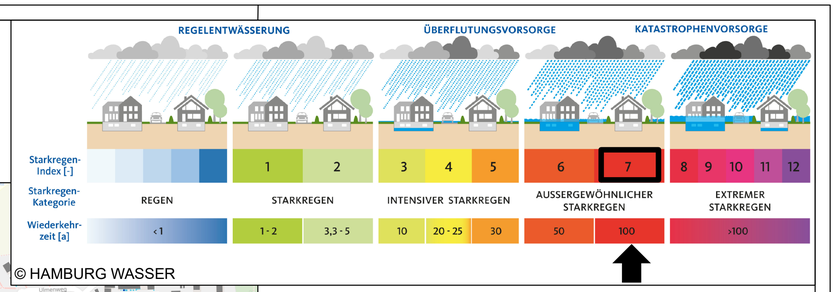

© HAMBURG WASSER

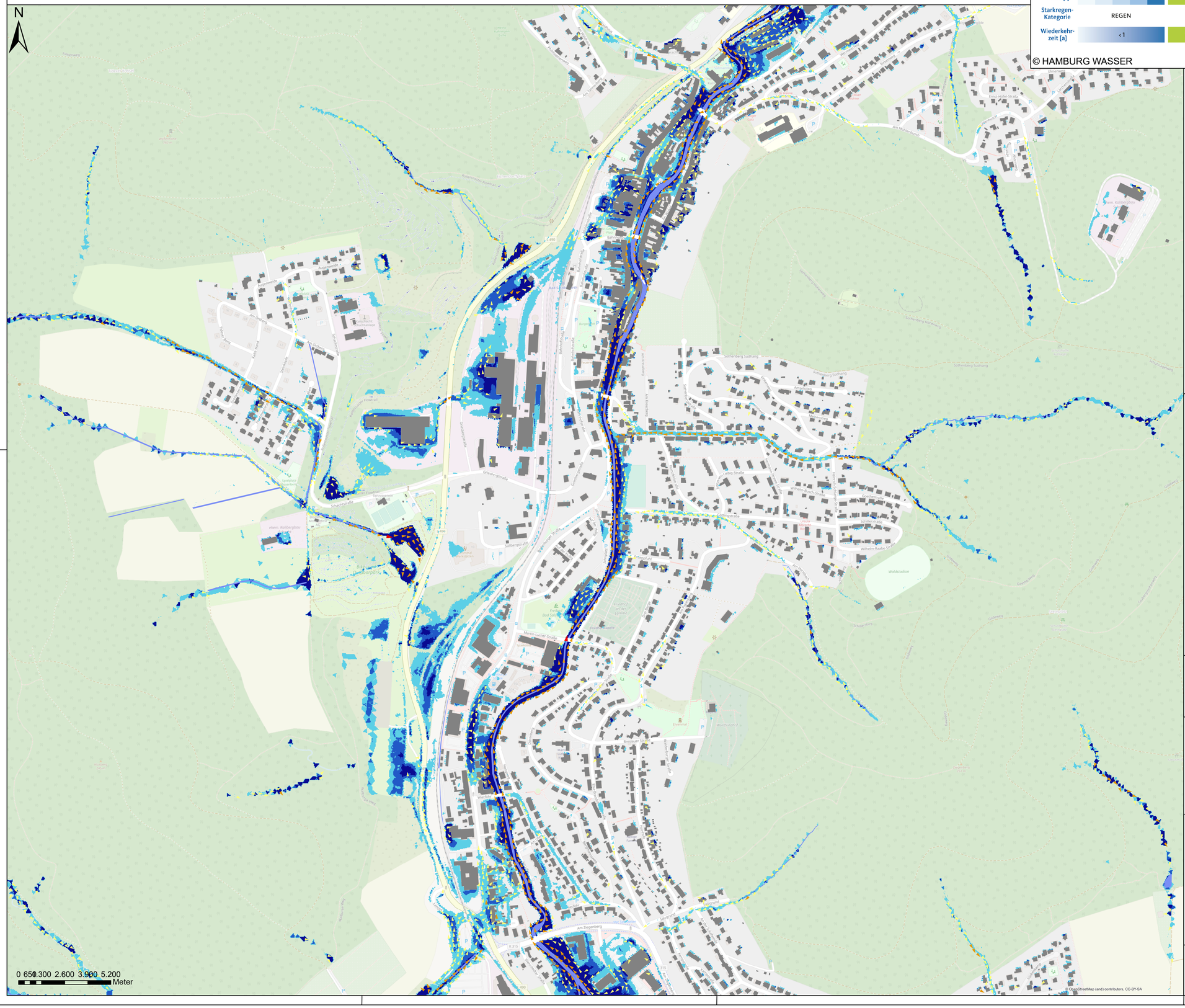

Legende

- Gewässer
- Gebäude

Max. Wassertiefe

- < 10 cm
- 10 - 30 cm
- 30 - 50 cm
- > 50 cm

Max. Strömungsdruck (Gefahr für Fußgänger!)

Produkt aus Fließgeschwindigkeit und Wassertiefe

< 0,1 m²/s	Nicht dargestellt
0,1 - 0,5 m²/s	Sturzgefahr
0,5 - 2 m²/s	Erhöhte Sturzgefahr
> 2 m²/s	Starke Sturzgefahr

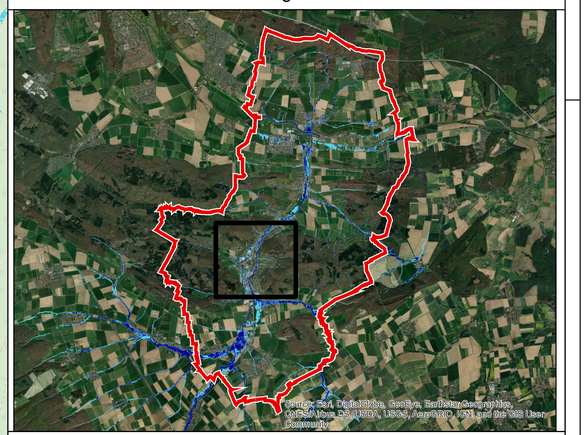

Mit finanzieller Unterstützung durch:

Niedersächsisches Ministerium
für Umwelt, Energie, Bauen und Klimaschutz

Plan:

Hydraulische Gefährdungsanalyse
Außergewöhnlicher Starkregen (Starkregenindex 7)
Euler Typ II, Dauer = 60 Minuten, T = 100 a

Stadt Bad Salzdetfurth - OT Bad Salzdetfurth

Projekt:

"Kommunale Starkregenvorsorge in Niedersachsen"

Auftraggeber:

Kommunale Umwelt-AktioN UAN, Hannover

UAN PROJEKT STARKREGENVORSORGE NIEDERSACHSEN

Anlage	3	
Plan-Nr.	Plan 3	
Blatt	1	
Maßstab	1:4.500	
	Datum	**Name**
gezeichnet	14.12.2021	Iwannek
bearbeitet	14.12.2021	Iwannek
geprüft	14.12.2021	Iwannek
Projekt-Nr.	11470	

Bearbeitung:

itwh PFI EWLW.de EMSCHER WASSERTECHNIK GmbH